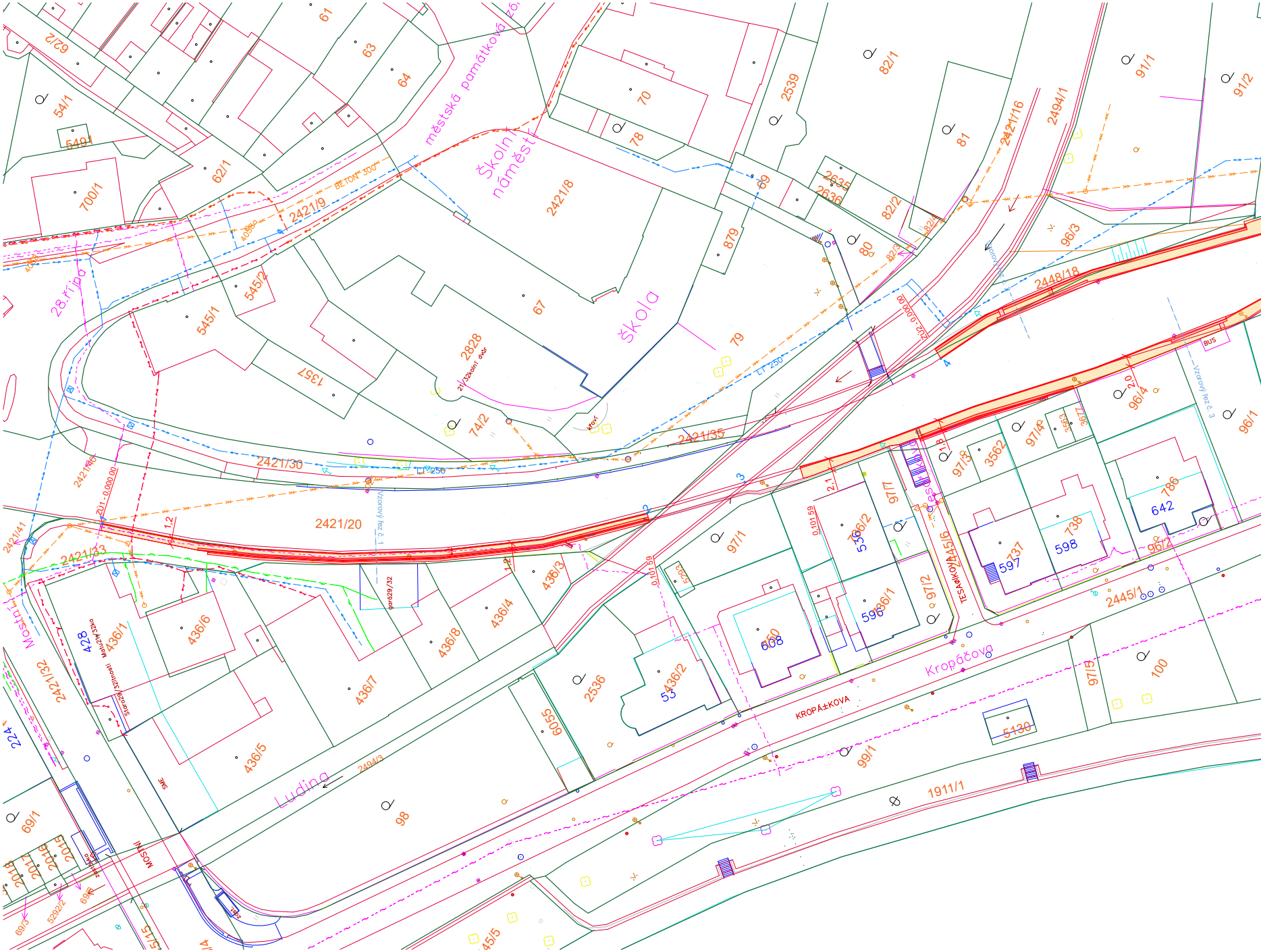
městská památková zó
Školní náměstí
škola
28. října
Mostní
Luďka
Kropáčova
KROPA±KOVA
TESAØIKOVA
BETON 300
LT 250
Vzorový řez č. 1
Vzorový řez č. 3
BUS
61
63
64
62/2
54/1
549/1
700/1
62/1
70
78
2539
82/1
91/1
91/2
81
2494/1
2421/16
2421/8
69
2635
2636
82/2
82/4
80
82/3
96/3
879
2421/9
545/2
545/1
67
2448/18
1357
2828
79
2421/35
74/2
2421/30
2421/20
2421/40
2421/41
2421/33
436/3
436/6
436/1
428
436/8
436/4
97/1
596/2
536
97/7
97/8
3562
97/4
3563
3677
96/4
96/1
786
642
738
598
597
737
96/2
2445/1
2445/6
97/2
596/1
596
650
608
436/2
53
2536
6055
436/7
436/5
2421/32
224
2494/3
98
69/1
2018
2017
2016
2015
5115
99/1
1911/1
5130
100
97/5
45/5
gar629/32
1,2
2,1
2,0
1,8
0,101 59

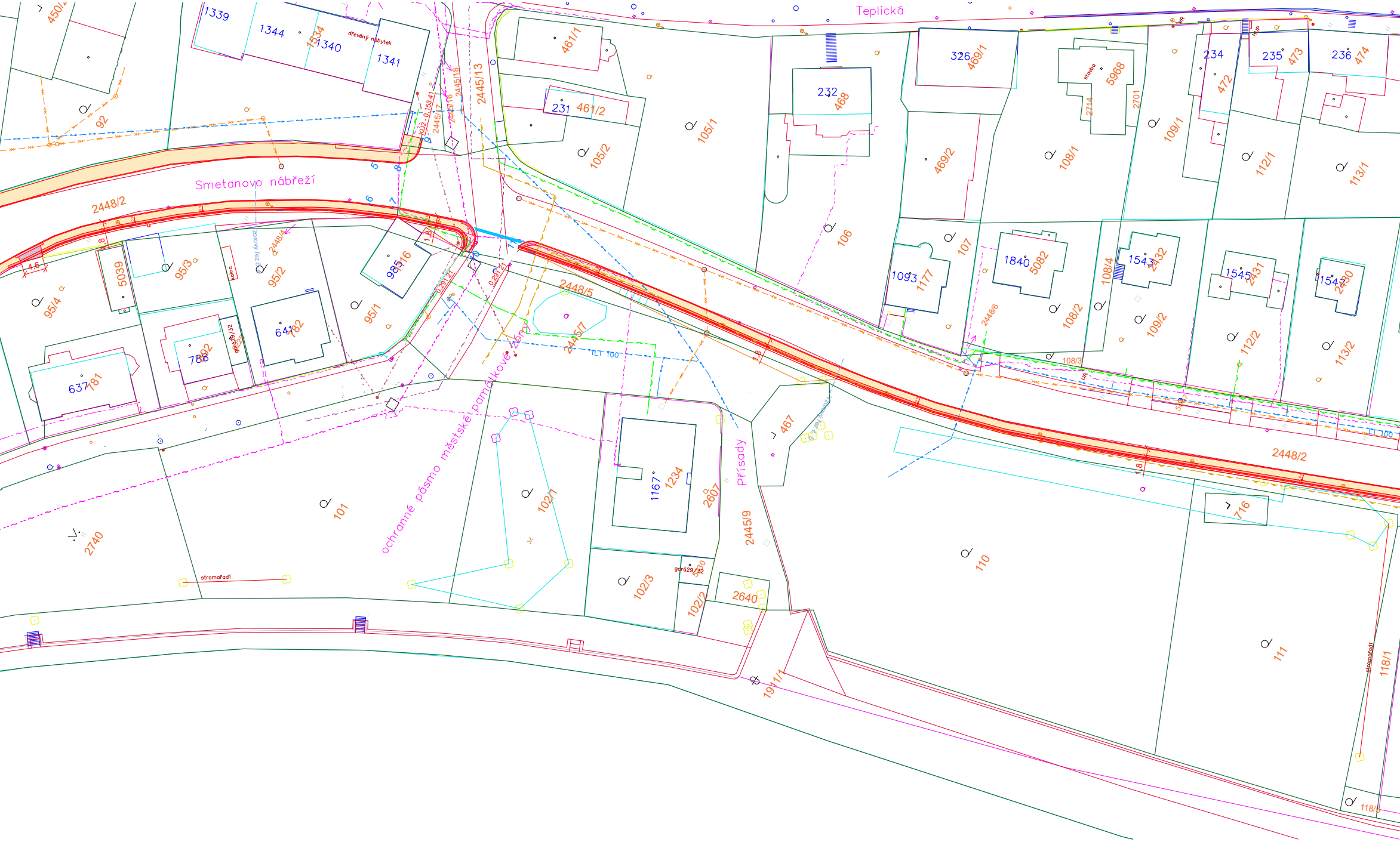
Teplická
Smetanovo nábřeží
Přísady
ochranné pásmo městské památkové zóny
dřevěný nábytek
stromořadí
stromořadí
stavba
kolna
TLT 100
TLT 100
450/2
1339
1344
1534
1340
1341
92
2445/13
2445/16
2445/17
2445/18
461/1
231
461/2
105/2
105/1
232
468
326
469/1
469/2
5968
2714
2701
109/1
234
472
235
473
236
474
108/1
112/1
113/1
106
107
1093
1177
1840
5082
108/4
1543
2432
1545
2431
1547
2430
2448/6
108/2
109/2
112/2
113/2
108/3
2448/2
2448/2
2448/4
2448/5
2445/7
95/3
95/2
95/1
95/4
5039
985
716
641
782
788
92
637
781
101
2740
102/1
1167
1234
2607
2445/9
467
110
716
102/3
garáž
102/2
2640
1911/1
111
118/1
118/5
4,6
1,8
1,8
1,8
5
6
7
8
9

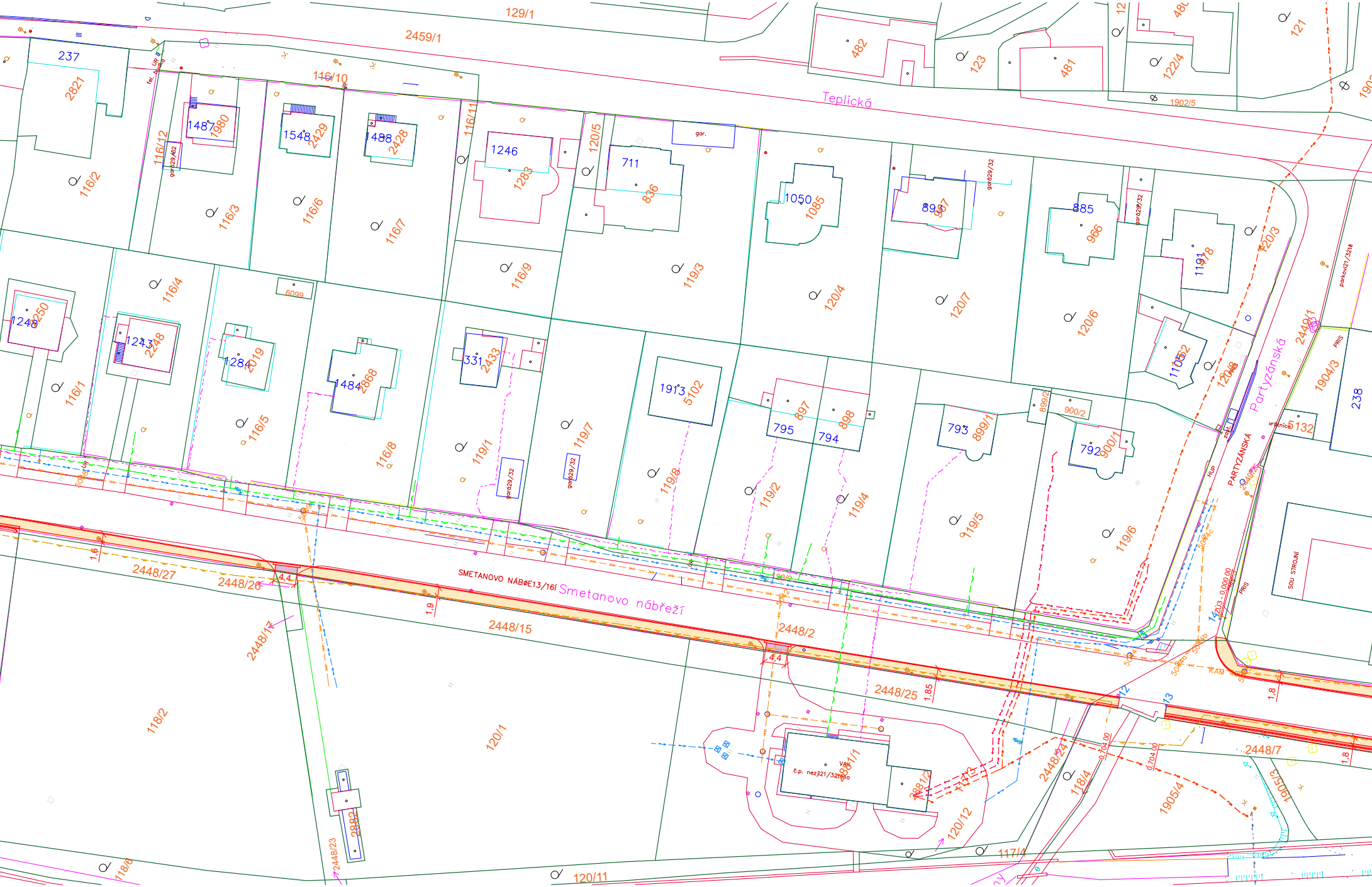
Teplická
Smetanovo nábřeží
SMETANOVO NÁBŘEŽÍ
Partyzánská
PARTYZÁNSKÁ
129/1
2459/1
116/10
237
2821
1487
1980
1548
2429
1488
2428
1246
1283
711
836
gar.
1050
1085
893
887
885
966
1191
178
482
481
123
121
122/4
480
12
1902/5
116/2
116/3
116/6
116/7
116/11
116/12
120/5
119/3
120/4
120/7
120/6
120/3
1248
1250
1243
2248
1284
2219
1484
2868
331
2433
6099
116/4
116/1
116/5
116/8
116/9
119/1
119/7
1913
5102
119/8
119/2
119/4
119/5
119/6
795
897
794
898
793
899/1
899/2
900/2
792
900/1
1105
2462
120/8
2449/1
1904/3
238
5132
2448/27
2448/26
2448/15
2448/2
2448/25
2448/1
2448/24
2448/7
2448/23
118/2
120/1
2882
2881/1
2881/2
120/12
118/4
117/4
1905/4
1905/3
120/11
118/6
1,6
1,9
1,85
1,8
4,4
gar629/32
č.p. nezj121/32 tělo
SOU STROJNÍ
parkoviš21/32tě
PRIS
HUP
12
13
14
0,704,00

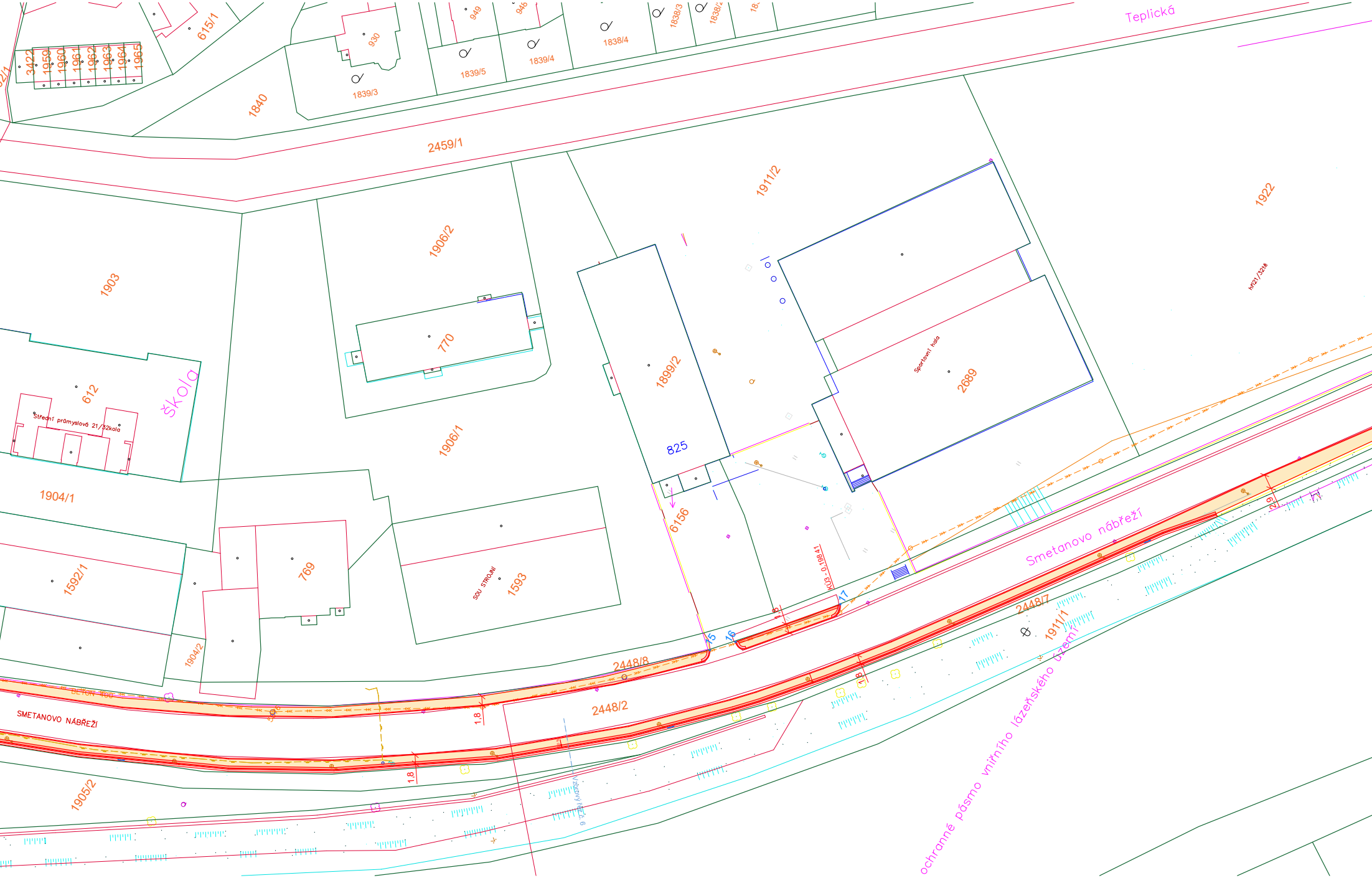
2/1
3422
1959
1960
1961
1962
1963
1964
1965
615/1
949
946
930
1838/3
1838/2
18
1839/3
1839/5
1839/4
1838/4
Teplická
1840
2459/1
1911/2
1922
hř21/32tě
1903
1906/2
770
612
Střední průmyslová 21/32kola
škola
1899/2
825
Sportovní hala
2689
1904/1
1906/1
6156
KÚ3 - 0,19841
15
16
17
1592/1
769
SOU STROJNÍ
1593
1904/2
Smetanovo nábřeží
2448/8
2448/7
1911/1
2,9
1,8
1,8
1,8
BETON 400
SMETANOVO NÁBŘEŽÍ
2448/2
1905/2
Vzorový řez č. 6
ochranné pásmo vnitřního lázeňského území

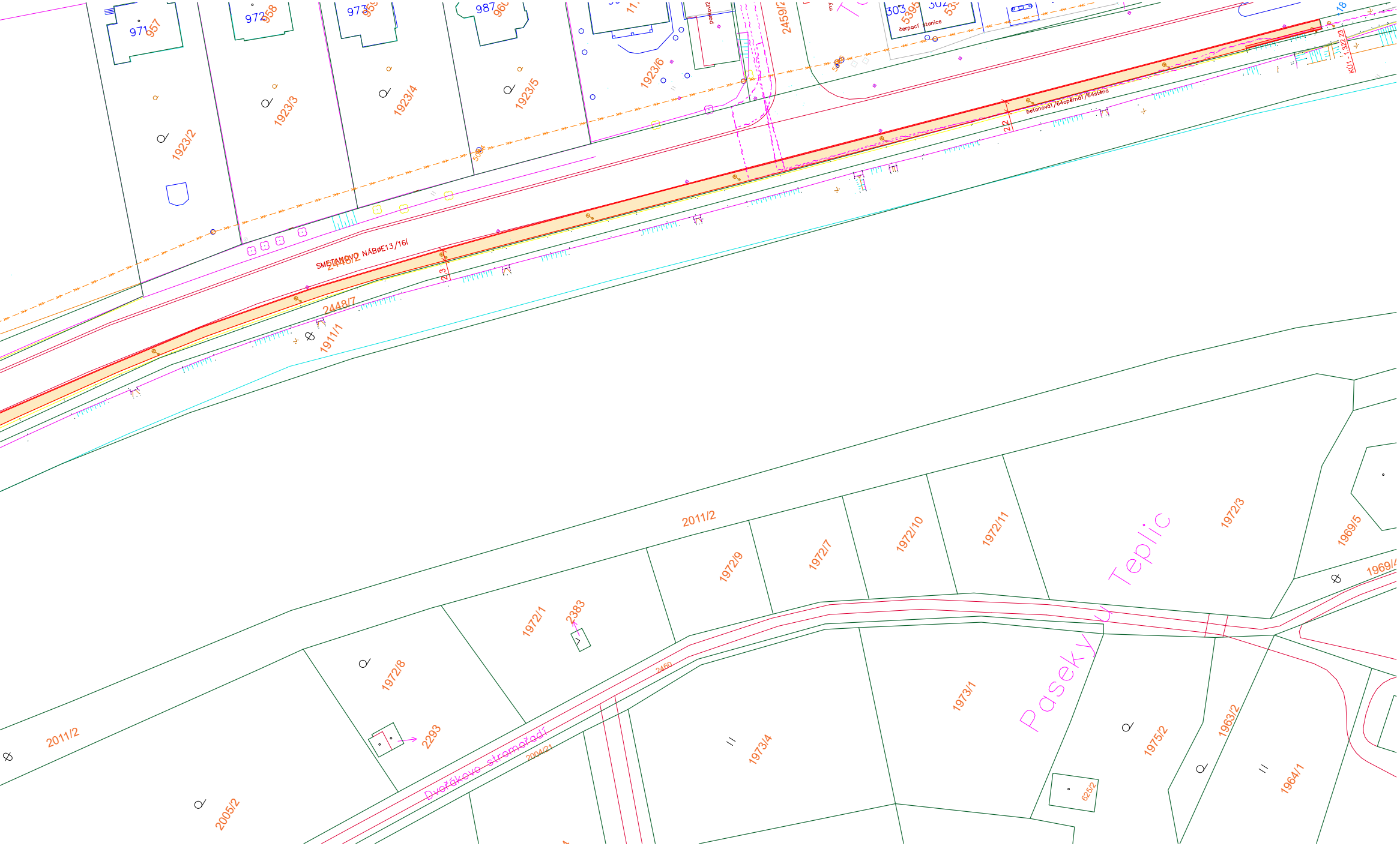
971
957
972
958
973
987
1923/2
1923/3
1923/4
1923/5
1923/6
parkoviš
2459/2
303
5395
302
čerpací stanice
18
SMETANOVO NÁBøE13/16l
2448/2
2,3
2448/7
1911/1
2,2
betonová1/64opěrná1/64stěna
KÚ1 - 1.322 23
2011/2
1972/9
1972/7
1972/10
1972/11
1972/3
1969/5
1969/4
1972/1
2383
1972/8
2293
2460
Dvořákovo stromořadí
2004/21
1973/4
1973/1
Paseky u Teplic
1975/2
1963/2
1964/1
625/2
2011/2
2005/2

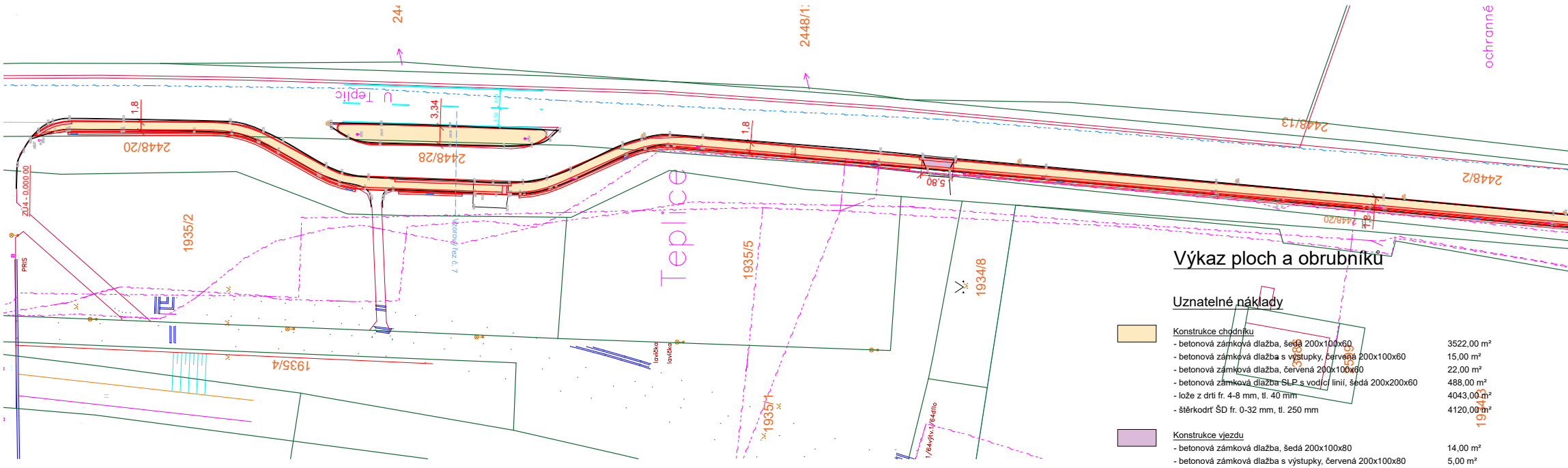
24
2448/1
ochranné
U Teplic
3,34
1,8
1,8
2448/13
2448/20
2448/28
2448/2
2448/20
5,80
1,8
ZU4 - 0,000.00
PRIS
1935/2
Teplice
1935/5
1934/8
1935/4
1935/1
lavička
lavička
1/64vtk.1/64dlo
3586
2599
1934/3

Výkaz ploch a obrubníků

Uznatelné náklady

🟧	Konstrukce chodníku	
	- betonová zámková dlažba, šedá 200x100x60	3522,00 m²
	- betonová zámková dlažba s výstupky, červená 200x100x60	15,00 m²
	- betonová zámková dlažba, červená 200x100x60	22,00 m²
	- betonová zámková dlažba SLP s vodící linií, šedá 200x200x60	488,00 m²
	- lože z drti fr. 4-8 mm, tl. 40 mm	4043,00 m²
	- štěrkodrť ŠD fr. 0-32 mm, tl. 250 mm	4120,00 m²
🟪	Konstrukce vjezdu	
	- betonová zámková dlažba, šedá 200x100x80	14,00 m²
	- betonová zámková dlažba s výstupky, červená 200x100x80	5,00 m²
	- betonová zámková dlažba SLP s vodící linií, šedá 200x200x80	8,00 m²
	- lože z drti fr. 4-8 mm, tl. 40 mm	27,00 m²
	- beton C 16/20, tl. 80 mm	27,00 m²
	- štěrkodrť ŠD fr. 0-32 mm, tl. 250 mm	33,00 m²
═	Betonový silniční obrubník 250/150/1000	2066,00 m
═	Betonový silniční obrubník nájezdový 150/150/1000	35,00 m
═	Betonový silniční obrubník přechodový levý 150/150/1000	7,00 m
═	Betonový silniční obrubník přechodový pravý 150/150/1000	4,00 m
═	Bezbariérový zastávkový obrubník přímý 1000/435/350	50,00 m
═	Bezbariérový zastávkový obrubník náběhový levý 1000/435/350	3,00 m
═	Bezbariérový zastávkový obrubník náběhový pravý 1000/435/350	3,00 m
═	Bezbariérový zastávkový obrubník přechodový levý 1000/435/330	3,00 m
═	Bezbariérový zastávkový obrubník přechodový pravý 1000/435/330	3,00 m
═	Betonový chodníkový obrubník 100/250/1000	1230,00 m
	Jednořádek z žulové kostky	420,00 m
	Zatravnění a ohumusování, tl. 150 mm	630,00 m²
	Zemní přisypávka	70,00 m³
	Nopová folie š. 500 mm	986,00 m
	Vodící pás přechodu 2x3	10,00 m
	Vodorovné dopravní značení š. 0,125 m	85,00 m
	Výšková úprava kanalizačního poklopu	2,00 ks
	Výšková úprava plynového šoupěte	1,00 ks
	Výšková úprava vodovodního šoupěte	2,00 ks
	Výšková úprava vodovodního hydrantu	1,00 ks

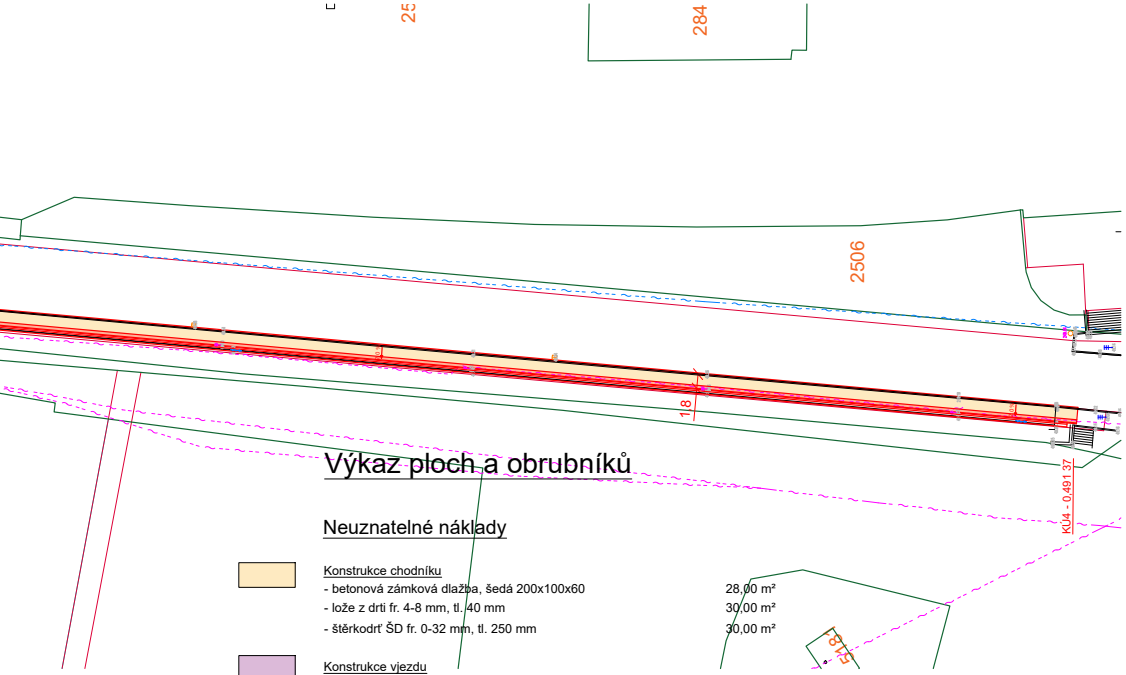
25
284
2506
18
KU4 - 0,491 37

Legenda sítí

- Vodovod
- Kanalizace
- NTL plynovod
- STL plynovod
- Sdělovací kabely CETIN
- Sdělovací kabely VODAFONE
- Sdělovací kabely ČD
- Kabely NN podzemní
- Kabely NN nadzemní
- Kabely VN podzemní
- Kabely VO

Výkaz ploch a obrubníků

Neuznatelné náklady

🟧	Konstrukce chodníku	
	- betonová zámková dlažba, šedá 200x100x60	28,00 m²
	- lože z drti fr. 4-8 mm, tl. 40 mm	30,00 m²
	- štěrkodrť ŠD fr. 0-32 mm, tl. 250 mm	30,00 m²
🟪	Konstrukce vjezdu	
	- betonová zámková dlažba, šedá 200x100x80	12,00 m²
	- betonová zámková dlažba s výstupky, červená 200x100x80	5,00 m²
	- lože z drti fr. 4-8 mm, tl. 40 mm	17,00 m²
	- beton C 16/20, tl. 80 mm	17,00 m²
	- štěrkodrť ŠD fr. 0-32 mm, tl. 250 mm	17,00 m²
═	Betonový silniční obrubník 250/150/1000	29,00 m
═	Betonový silniční obrubník nájezdový 150/150/1000	9,00 m
═	Betonový silniční obrubník přechodový levý 150/150/1000	2,00 m
═	Betonový silniční obrubník přechodový pravý 150/150/1000	2,00 m

Legenda stávajících objektů

- Stávající KN
- Rozhraní ploch
- Budovy

Legenda navržených objektů

- ═ Obrubník
- 🟧 Chodník
- 🟪 Vjezd
- 🟥 Varovný pás; signální pás

Objektová skladba

SO 101 - Chodník ulice Smetanovo nábřeží

S

Výškový systém : Balt po vyrovnání
Souřadnicový systém : JTSK

Revize 01: 03/2023

Rekonstrukce chodníku v ulici Smetanovo nábřeží

UMÍSTĚNÍ: Hranice, ulice Smetanovo nábřeží
STAVEBNÍK: Město Hranice, Pernštejnské náměstí 1, 753 01 Hranice

STUPEŇ PD:	ZAKÁZKA:	DATUM:	AUTORIZAČNÍ RAZÍTKO:
DPS	202009	LISTOPAD 2020	
ZODPOVĚDNÝ PROJEKTANT:	KONTROLOVAL:	ZPRACOVAL:	
Ing. et Ing. Jan HORALÍK, Ph.D.	Bc. Jakub FRAIS	Bc. Jakub FRAIS	

SISKO spol. s r.o.
PŘEROV

Velká Dlážka 527/6
750 02 Přerov
tel.: 581 222 022

DIČ: CZ 47155558

SO 101 - Chodník ulice Smetanovo nábřeží

SVAZEK: D.1

Výkaz ploch a obrubníků M 1 : 500

VÝKRES: 005

KOPIE: